

SOŁECKA STRATEGIA ROZWOJU WSI PRZYBYSZEWO

w gminie Święciechowa

na okres od marca 2024 do marca 2029



Dokument sporządzony przez przedstawicieli
grupy odnowy wsi:

Dariusza Matuszewskiego, Marka Wójcika, Bartosza Zamelskiego,
Remigiusza Leciejewskiego, Haliny Molendy

z udziałem moderatorów:

Natalii Szymanowskiej, Anny Wieczorek

luty 2024

SPIS TREŚCI

- 1. DIAGNOZA ZAAWANSOWANIA WSI**
- 2. ANALIZA ZASOBÓW W TRZECH CZĘŚCIACH**
- 3. ANALIZA SWOT**
- 4. ANALIZA POTENCJAŁU**
- 5. WIZJA WSI**
- 6. PROGRAM DŁUGOOTERMINOWY**
- 7. PROGRAM KRÓTKOTERMINOWY**

WSTĘP:

Sołecka Strategia Rozwoju Wsi Przybyszewo jest dokumentem strategicznym, określającym kierunki rozwoju miejscowości na lata 2024-2029. To plan zamierzeń mieszkańców Przybyszewa i należy go traktować jako dokument pomocniczy przy podejmowaniu decyzji dotyczących wsi, zarówno przez władze sołectwa, jak i władze gminy.

Jego wykonanie zależy od wielu czynników, a zawarte w nim projekty i przedsięwzięcia będą z pewnością modyfikowane stosownie do zmieniających się uwarunkowań wewnętrznych, jak i zewnętrznych oraz pojawiających się nowych możliwości finansowania.

Sołecka Strategia Rozwoju Wsi Przybyszewo na lata 2024-2029 spełnia wymagania, stawiane przez Marszałka Województwa Wielkopolskiego realizatora programu Wielkopolskiej Odnowy Wsi 2020 +. Zawiera charakterystykę miejscowości, analizę jej zasobów wraz z oceną słabych i mocnych stron. Poprzez warsztaty przeprowadzone z udziałem mieszkańców, opracowana została wizja rozwoju miejscowości, plan długo i krótkoterminowy służący odnowie miejscowości.

Zasadniczy wkład w powstanie i kształt niniejszego dokumentu wnieśli mieszkańcy Przybyszewa biorący udział w warsztatach podczas których dokonano wyżej wymienionej analizy.

Sołecka Strategia Rozwoju Wsi Przybyszewo na lata 2024-2029 podlega przyjęciu przez Zebranie Wiejskie Sołectwa Przybyszewo oraz Radę Gminy Świąciechowa.

KARTA DIAGNOZY ZAAWANSOWANIA ODNOWY WSI
wraz ze sprawozdaniem z wizji w terenie

Gmina: Świąciechowa

Sołectwo: Przybyszewo

Liczba mieszkańców: 640 osób

Faza odnowy	Zakres działań	*	Rozwój organizacyjny	*	Sterowanie rozwojem	*
	brak działań		istnieje tylko rada sołecka		brak planowania działań w wymiarze całej wsi	
	działania fragment. lub dotyczące wąskiej grupy		rozproszone działanie organizacji			
A Inicjalna	działania spontaniczne		zawiązana grupa odnowy wsi	x	opracowanie planu i programu odnowy dla całej wsi	
	porządkowanie wsi					
	projekty startowe (z programu krótkoterminowego)		podejmuje się kroki na rzecz skoordynowania działań organizacji we wsi		planowanie w krótkim horyzoncie czasowym	
	przekonywanie mieszkańców do idei odnowy wsi i integrowanie wokół pierwszych przedsięwzięć					
B Początkowa	różnorodne projekty (z programu długoterminowego) nastawione na usunięcie podstawowych barier i zaspokojenie głównych potrzeb	x	liczna grupa odnowy wsi (skupia przedstawicieli organizacji i instytucji)	x	systematyczne planowanie działań, (np. roczne plany rzeczowo-finansowe, kalendarze imprez)	x
			zawiązane stowarzyszenie na rzecz rozwoju (odnowy) wsi		wykorzystywanie gminnych instrumentów wsparcia	x

	pobudzenie mieszkańców do odnowy własnych posesji	x	skoordynowane działanie organizacji obecnych we wsi	x	proste instrumenty komunikacji wewnętrznej	x
C Zaawansowana	projekty jakościowo zmieniające kluczowe obszary życia oraz kształtujące strukturę wsi	x	„koalicja” organizacji i instytucji na rzecz odnowy wsi	x	projektowanie działań (projekty)	x
	projekty wyróżniające wieś, kształtuje się centrum wiejskie		liczne stowarzyszenie odnowy wsi		pozyskiwanie środków zewnętrznych	x
	powszechne zaangażowanie mieszkańców w projekty publiczne		animacja aktywności poszczególnych grup mieszkańców		systematyczne planowanie rozwoju (aktualizowanie planu i programu odnowy wsi)	x
	powszechna odnowa prywatnych posesji			rozwinięta komunikacja wewnętrzna		
					promocja wsi	
D Całościowa	lokalnie oraz regionalnie powiązane ze sobą projekty wywołujące efekt synergiczny (nacisk na tworzenie miejsc pracy)		stowarzyszenie odnowy wsi instytucją rozwoju lokalnego (Centrum Aktywności Lokalnej)		kompleksowe i szczegółowe planowanie przestrzenne	
	ukształtowane „centrum wiejskie”		rozwój wsi oparty na aktywności kluczowych grup mieszkańców (rolników, przedsiębiorców, młodzieży, kobiet) i stowarzyszeń		powszechny udział grup mieszkańców w strategicznym planowaniu rozwoju	
	świadome kształtowanie czynników rozwoju (np. wykorzystania odnawialnych energii)			rozwinięta promocja oraz komunikacja z otoczeniem		

	projekty kreujące „wieś tematyczną”				instrumenty wsparcia działań prywatnych	
	dostosowanie projektów prywatnych do programu odnowy wsi					

Wstaw X gdy spełnia warunek

Sprawozdanie z wizji w terenie

Miejsce i data przeprowadzenia wizji: Przybyszewo, 20.01.2024 r.

Uczestnicy: sołtys, radny gminny, moderatorki programu Wielkopolska Odnowa Wsi

Krótką charakterystyka wsi: *(aktywność mieszkańców, funkcjonujące organizacje pozarządowe, infrastruktura, charakter zabudowy, fundusze)*

Przybyszewo- wieś w gminie Święciechowa, powiecie leszczyńskim. Aktywność społeczna na poziomie wysokim dzięki działalności rady sołeckiej i sołtysa, koła gospodyń wiejskich, ochotniczej straży pożarnej oraz Stowarzyszeniu ZMW, które swoją działalność edukacyjno-kulturalną prowadzi w sali, która znajduje się w Przybyszewie. Życie społeczne mieszkańców kreowane jest w centrum wsi, gdzie znajduje się plac zabaw, świetlica wiejska, remiza OSP, skwer z ławkami, świetlica Stowarzyszenie ZMW i boiska sportowe. Za salą znajduje się teren gminny, na którym powstać ma strefa społeczno-kulturalna z boiskami sportowymi, ścieżkami edukacyjnymi oraz pumptrackiem. W sołectwie organizowane są liczne wydarzenia o charakterze integracyjnym. Sołectwo o układzie okoliczności. Wieś z potencjałem rozwojowym- duża ilość działek pod zabudowę. Powoduje to konieczność wzmożonych inwestycji w infrastrukturę drogową i techniczną. Ponadto bliskość Leszna oraz drogi S5 stanowi o atrakcyjności Przybyszewa jako miejsca zamieszkania. Sołectwo korzysta z funduszu sołeckiego oraz pozyskuje środki zewnętrzne (głównie na działania społeczne).


Z przeprowadzonej wizji w terenie sporządzono dokumentację fotograficzną.

Data: 20.01.2024 r.

Sporządziły: Anna Wiczorek, Natalia Szymanowska



Skwer przed salką Stowarzyszenia ZMW



Remiza OSP w Przybyszewie



Plac zabaw w Przybyszewie



Teren pod zabudowę rekreacyjną

ANALIZA ZASOBÓW

ANALIZA ZASOBÓW – część I					
RODZAJ ZASOBU*		Opis (nazwanie) zasobu jakim wieś dysponuje	Znaczenie zasobu (odpowiednio wstaw X)		
			MAŁE	DUŻE	WYRÓŻNIAJĄCE
PRZYRODNICZY	walory krajobrazu, rzeźby terenu	teren równinny, pola, lasy, łąki	x		
	stan środowiska	dobry, nie ma zanieczyszczeń środowiska		x	
	walory klimatu	umiarkowany	x		
	walory szaty roślinnej	duże zazielenienia, otoczenie lasów	x		
	cenne przyrodniczo obszary lub obiekty	park przy pałacu (własność prywatna), dwa dęby będące pomnikami przyrody	x		
	świat zwierzęcy (ostoje, siedliska)	liczne ssaki- sarny, dziki, lisy	x		
	wody powierzchniowe (cieki, rzeki, stawy)	stawy, tereny zalewowe po żwirowni	x		
	wody podziemne	ujęcia wody pitnej	x		
	gleby	klasa gleb od IV do VI	x		
	kopaliny	żwir	x		
walory geotechniczne	-				
KULTUROWY	walory architektury	pałac w stylu eklektycznym z XIX wieku (własność prywatna)			x
	walory przestrzeni wiejskiej publicznej	plac zabaw, boisko za boiskiem		x	
	walory przestrzeni wiejskiej prywatnej	pałac, tereny po byłej żwirowni	x		
	zabytki i pamiątki historyczne	figura Matki Boskiej, figura św. Jana Nepomucena, krzyż przy ul. Wiejskiej, pałac z XIX wieku (własność prywatna)			x

osobliwości kulturowe	-			
miejsca, osoby i przedmioty kultu	figura Matki Boskiej, figura św. Jana Nepomucena, krzyż przy ul. Wiejskiej, cmentarz poewangelicki			x
święta, odpusty, pielgrzymki	odpust parafialny, dożynki parafialne, pielgrzymki piesze i rowerowe do miejsc kultu religijnego		x	
tradycje, obrzędy, gwara	dożynki parafialne, jasełka, pochód kołędników, prezentacja potraw świątecznych koła gospodyń wiejskich			x
legendy, podania i fakty historyczne	w okresie II wojny światowej w Przybyszewie znajdowało się lotnisko polowe; przez Przybyszewo przebiegał Trakt Królewski; nazwa miejscowości wywodząca się od dużej ilości przybyszów; w Przybyszewie stały dwa wiatraki do 1963 roku. Były one wykonane z drewna. Po pozostałościach po wiatrakach został zrobiony stół liturgiczny i podest do Kościoła			x
przekazy literackie	-			
ważne postacie i przekazy historyczne	-			
specyficzne nazwy	Kaizerhoff- karczowiska, Rodung- łąki przy lesie			
specyficzne potrawy	-			
dawne zawody	-			
zespoły artystyczne, twórcy	-			

ANALIZA ZASOBÓW – część II

RODZAJ ZASOBU	Opis (nazwanie) zasobu jakim wieś dysponuje	Znaczenie zasobu (odpowiednio wstaw X)		
		MAŁE	DUŻE	WYRÓŻNIAJĄCE
OBIEKTY I TERENY	działki pod zabudowę mieszkaniową		x	
	działki pod domy letniskowe	x		
	działki pod zakłady usługowe i przemysł	-		
	pustostany mieszkaniowe	-		
	pustostany poprzemysłowe	-		
	tradycyjne nieużytkowane obiekty gospodarskie (stodoły, spichlerze, kuźnie, młyny, itp.)	cmentarz poewangelicki	x	
INFRASTRUKTURA SPOŁECZNA	placze publicznych spotkań, festynów		x	
	sale spotkań, świetlice, kluby	sala wiejska, siedziba Stowarzyszenia ZMW, remiza OSP		x
	miejsca uprawiania sportu	utwardzone boisko do koszykówki, boisko do piłki nożnej		x
	miejsca rekreacji	plac zabaw, utwardzone boisko do koszykówki, boisko do piłki nożnej, plac przy siedzibie ZMW z grami podwórkowymi		x
	ścieżki rowerowe, szlaki turystyczne	szlak rowerowy		x
	szkoły	-		
	przedszkola	-		
	biblioteki	-		
	placówki opieki społecznej	-		

	placówki służby zdrowia	-			
INFRASTRUKTURA TECHNICZNA	wodociąg, kanalizacja	wieś skanalizowana, kanalizacja deszczowa w drogach utwardzonych, kanalizacja na terenach zamieszkiwanych jednak nie ma jej w przypadku nowego budownictwa i nowo powstałych domów		x	
	drogi (nawierzchnia, oznakowanie oświetlenie)	drogi asfaltowe, część dróg dojazdowych utwardzona, nie ma dróg utwardzonych na nowopowstałych ulicach i drogach, oświetlenie zamontowane w 90%		x	
	chodniki, parkingi	chodniki w stanie dobrym, jednak wymagają utwardzenia i modernizacji, nie ma chodników na nowopowstałych ulicach		x	
	sieć telefoniczna i dostępność Internetu	sieć telefoniczna dostępna, dostęp do internetu radiowego i mobilnego, światłowód		x	
	telefonii komórkowa	dostępna, o różnym poziomie zasięgu		x	
	Internet szerokopasmowy	światłowód		x	
	transport publiczny: a) kolej (przystanki) b) autobus (przystanki)	a) -			
		b) przystanek PKS przy ul. Wiejskiej		x	
	inne	-			

ANALIZA ZASOBÓW – część III

RODZAJ ZASOBU		Opis (nazwanie) zasobu jakim wieś dysponuje	Znaczenie zasobu (odpowiednio wstaw X)		
			MAŁE	DUŻE	WYRÓŻNIAJĄCE
GOSPODARKA, ROLNICTWO	miejsca pracy (gdzie, ile?)	w Centralnej Ewidencji i Informacji o Działalności Gospodarczej zarejestrowanych jest 69 podmiotów gospodarczych, producent drzwi i okien, prywatne przedsiębiorstwa, ok. 80 miejsc pracy w sołectwie		x	
	znane firmy produkcyjne i zakłady usługowe i ich produkty	firma Bartkowiak- producent drzwi i okien		x	
	gastronomia	-			
	miejsca noclegowe	-			
	gospodarstwa rolne	prywatne gospodarstwa rolne, ok. 12 gospodarstw rolnych, uprawa zbóż, kukurydzy		x	
	uprawy hodowle	bydło, trzoda chlewna, konie		x	
	możliwe do wykorzystania odpady produkcyjne	-			
	zasoby odnawialnych energii	-			
ŚRODKI FINANSOWE I POZYSKIWANIE FUNDUSZY	środki udostępniane przez gminę i/lub powiat	fundusz sołecki, środki pochodzące z programu rozwiązywania problemów alkoholowych		x	
	środki wypracowywane	środki wypracowane przez organizacje społeczne- konkursy ofert, małe granty, zbiórki publiczne		x	

MIESZKAŃCY (KAPITAŁ SPOŁECZNY I LUDZKI)	autorytety i znane postacie we wsi	sołtys, radna sołecka, radny gminny, zarząd KGW, zarząd Stowarzyszenia ZMW			
	krajanie znani w regionie, w kraju i zagranicą	-			
	osoby o specyficznej lub ważnej wiedzy i umiejętnościach, m.in. studenci	-			
	przedsiębiorcy, sponsorzy	prywatni przedsiębiorcy, mieszkańcy	x		
	osoby z dostępem do Internetu i umiejętnościach informatycznych	większość mieszkańców (80% mieszkańców)	x		
	pracownicy nauki	-			
	związki i stowarzyszenia	Stowarzyszenie ZMW, koło gospodyń wiejskich, ochotnicza straż pożarna		x	
	kontakty zewnętrzne (np. z mediami)	-			
	współpraca zagraniczna i krajowa	współpraca z innymi sołectwami oraz zaprzyjaźnionymi gminami partnerskimi		x	
INFORMACJE DOSTĘPNE O WSI	publikatory, lokalna prasa	Kurier Święciechowski		x	
	książki, przewodniki	quest	x		
	strony www	przybyszewo.pl		x	

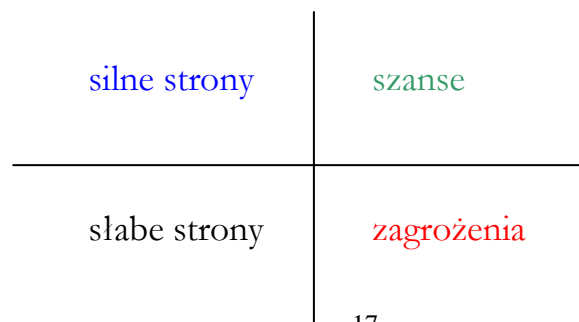
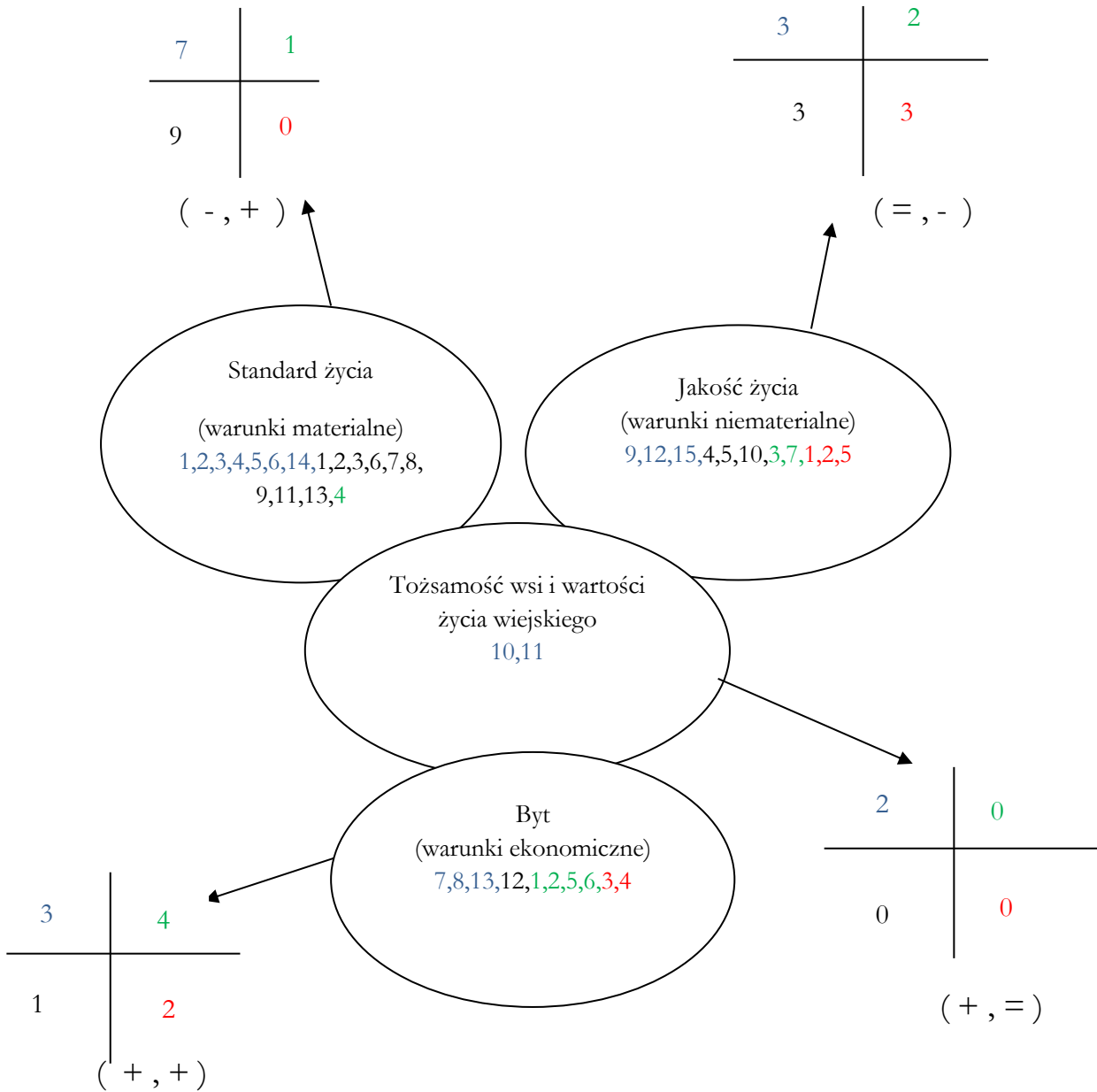
Zasoby – wszelkie elementy materialne i niematerialne wsi i związanego z nią obszaru, które mogą być wykorzystane obecnie bądź w przyszłości w realizacji publicznych bądź prywatnych przedsięwzięć odnowy wsi. Zwrócić uwagę na elementy specyficzne i rzadkie (wyróżniające wieś). *Opracowanie: Ryszard Wilczyński*

ANALIZA SWOT

SILNE STRONY (atuty wewnętrzne)	SŁABE STRONY (słabości wewnętrzne)
<ol style="list-style-type: none"> 1. Wieś zwodociągowana (S) 2. Kanalizacja (S) 3. Oświetlenie uliczne (S) 4. Sala wiejska (S) 5. Siedziba Stowarzyszenia ZMW (S) 6. Plac zabaw (S) 7. Teren rekreacyjny do zagospodarowania (B) 8. Duża ilość działek budowlanych (B) 9. Prężnie działające Stowarzyszenie ZMW (J) 10. Aktywne koło gospodyń wiejskich (T) 11. Ochotnicza Straż Pożarna (T) 12. Silnie zintegrowana społeczność rdzennych mieszkańców (J) 13. Miejsca pracy w prywatnych przedsiębiorstwach (B) 14. Dostęp do światłowodu (S) 15. Quest o miejscowości (J) 	<ol style="list-style-type: none"> 1. Nieutwardzone drogi wewnętrzne (S) 2. Nie ma ścieżek rowerowych (S) 3. Nie ma sieci gazowej (S) 4. Niewystarczająca ilość połączeń autobusowych (J) 5. Słaby zasięg sieci telefonii komórkowej (J) 6. Słabo wyposażona sala wiejska (S) 7. Zły stan techniczny pomieszczeń kuchennych w sali wiejskiej (S) 8. Zły stan chodników (S) 9. Nieutwardzony parking przy sali wiejskiej (S) 10. Słaba integracja osób nowozamieszkałych (J) 11. Potrzeba termoizolacji sali wiejskiej, remizy OSP oraz sali Stowarzyszenia ZMW (S) 12. Nie ma planu zagospodarowania przestrzennego dla części obszarów (B) 13. Zdegradowana infrastruktura melioracyjna (S)

<p style="text-align: center;">SZANSE (okazje zewnętrzne płynące z otoczenia)</p>	<p style="text-align: center;">ZAGROŻENIA (zagrożenia płynące z otoczenia)</p>
<ol style="list-style-type: none"> 1. Bliskość Leszna (B) 2. Bliskość węzła komunikacyjnego- droga S5 (B) 3. Dobra współpraca z sąsiednimi miejscowościami i organizacjami (J) 4. Możliwość budowy ścieżki rowerowej do Leszna, Długich Starych oraz Święciechowy (S) 5. Możliwość korzystania z grantów i programów dotacyjnych (B) 6. Możliwość pozyskania środków na zagospodarowanie tereny za placem zabaw (B) 7. Dobra współpraca z samorządem (J) 	<ol style="list-style-type: none"> 1. Uciążliwość zakładu przetwórstwa olejowego (J) 2. Uciążliwość bliskości zwierząt leśnych, które mają wpływ na jakość upraw rolnych (J) 3. Duża konkurencja w pozyskiwaniu środków zewnętrznych (B) 4. Patodeweloperka (B) 5. Konflikt mieszkańców napływowych z miejscowymi rolnikami (J)

Analiza potencjału rozwojowego wsi



WIZJA WSI (hasłowa i opisowa):

PRZYBYSZEWO- to nie koniec świata, tu się życie zaczyna

PRZYBYSZEWO to wieś nowoczesna, świetnie skomunikowana, z dobrymi drogami i licznymi ścieżkami rowerowymi, otoczona zielenią. Wyróżniająca się zadbanym centrum wsi, z nowoczesnym boiskiem wielofunkcyjnym, placem zabaw, wiatą i grillowiskiem, wyremontowaną salą wiejską oraz nowoczesną i rozbudowaną infrastrukturą rekreacyjną, która jest miejscem integracji mieszkańców zarówno rdzennych jak i nowozamieszkałych.

Wizja wsi (hasłowa): PRZYBYSZEWO- to nie koniec świata, tu się życie zaczyna

I. Plan rozwoju			II. Program rozwoju
1. CELE Co trzeba osiągnąć by urzeczywistnić wizję naszej wsi?	2. Co nam pomoże osiągnąć cele? (zasoby, silne strony, szanse)	3. Co nam może przeszkodzić? (słabe strony, zagrożenia)	Projekty, przedsięwzięcia jakie wykonamy?
	ZASOBY których użyjemy ATUTY silne strony i szanse jakie wykorzystamy	BARIERY Słabe strony jakie wyeliminujemy Zagrożenia jakich unikniemy	
A. TOŻSAMOŚĆ WSI I WARTOŚCI ŻYCIA WIEJSKIEGO			
1. Wzmocnienie działalności OSP Przybyszewo 2. Kulturowanie historii i tradycji	- fundusz sołecki - tradycja i kultura Przybyszewa - zabytki - aktywni mieszkańcy - OSP	- niewystarczająca ilość środków finansowych	1.1 Remont remizy 1.2 Zakup sztandaru 1.3 Dopuszczenie OSP w umundurowanie 1.4 Dopuszczenie jednostki w sprzęt ratowniczy 2.1 Organizacja dożynek 2.2 Remont i modernizacja miejsc kultu 2.3 Tablice mówiące o historii Przybyszewa

B. STANDARD ŻYCIA

<p>1. Budowa kompleksu rekreacyjno-sportowego</p> <p>2. Poprawa infrastruktury technicznej</p> <p>3. Poprawa infrastruktury drogowej</p> <p>4. Remonty i modernizacja budynków użyteczności społecznej</p> <p>5. Doposażenie i remont placu zabaw</p>	<ul style="list-style-type: none"> - fundusz sołecki - budynki użyteczności publicznej - aktywne organizacje - mieszkańcy - możliwość pozyskiwania środków finansowych - drogi - przygotowana koncepcja i projekt techniczny budowy boiska wielofunkcyjnego 	<ul style="list-style-type: none"> - wysoki koszt inwestycji - wieloetapowość wielu działań inwestycyjnych - niewystarczająca ilość środków finansowych 	<p>1.1 Budowa wielofunkcyjnego boiska sportowego</p> <p>1.2 Ogrodzenie oraz oświetlenie</p> <p>1.3 Siłownia zewnętrzna</p> <p>1.4 Ścieżki rekreacyjno-edukacyjne</p> <p>1.5 Monitoring</p> <p>1.6 Miejsce ogniskowe i grillowisko</p> <p>1.7 Budowa wiaty wielofunkcyjnej</p> <p>1.8 Utworzenie łąki kwietnej</p> <p>1.9 Zaplecze sanitarne</p> <p>2.1 Budowa sieci gazowej</p> <p>2.2 Zwiększenie dostępu do sieci gazowej</p> <p>3.1 Remont, budowa i modernizacja dróg</p> <p>3.2 Remont, budowa i modernizacja chodników</p> <p>3.3 Budowa ścieżek rowerowych w kierunku Leszna, Długich Starych oraz Świąciechowy</p> <p>3.4 Utwardzenie dróg gruntowych</p> <p>4.1 Remont i doposażenie siedziby ZMW</p> <p>4.2 Remont i doposażenie sali wiejskiej</p>
---	--	--	---

C. JAKOŚĆ ŻYCIA

<p>1. Zwiększenie integracji mieszkańców</p> <p>2. Zwiększenie dostępności komunikacyjnej z pobliskimi miejscowościami</p>	<ul style="list-style-type: none"> - aktywne organizacje społeczne - fundusz sołecki - dobra współpraca z samorządem i sąsiednimi miejscowościami - możliwość pozyskiwania środków finansowych - przyjaźnie nastawieni mieszkańcy 	<ul style="list-style-type: none"> - niechęć społeczności - trudności komunikacyjne pomiędzy rdzennymi i nowoprzybyłymi mieszkańcami - trudności proceduralne - niedostateczna ilość środków finansowych 	<p>1.1 Organizacja imprez sportowo-rekreacyjnych i kulturalnych tj. rady rowerowe, kina pod chmurką, turniej wsi, podchody, ogniska integracyjne</p> <p>1.2 Organizacja zajęć mających na celu poprawę sprawności fizycznej mieszkańców tj. turnieje sportowe, biegi przełajowe, biegi na orientację, półmaratony, zajęcia zumby i jogi</p> <p>1.3 Ferie bez nudy</p> <p>1.4 Warsztaty rękodzielnicze, kulinarne i artystyczne</p> <p>1.5 Utworzenie tras edukacyjno-turystycznych w lasach i terenach zielonych wokół miejscowości</p> <p>2.1 Utworzenie połączenia MZK Przybyszewo-Święciechowa-Leszno</p>
--	--	--	--

D. BYT

<p>1. Promocja wsi</p>	<ul style="list-style-type: none"> - aktywne organizacje społeczne <ul style="list-style-type: none"> - fundusz sołecki - dobra współpraca z samorządem i sąsiednimi miejscowościami - możliwość pozyskiwania środków finansowych - przyjaźnie nastawieni mieszkańcy 	<ul style="list-style-type: none"> - niedostateczna ilość środków finansowych 	<ul style="list-style-type: none"> 1.1 Wydanie materiałów promujących działalność sołectwa 1.2 Aktualizacja questu 1.3 Postawienie tablic informacyjnych 1.4 Szkolenia edukacyjne dla mieszkańców i przedsiębiorców
------------------------	--	--	---

PROGRAM KRÓTKOTERMINOWY ODNOWY WSI na okres od marca 2024 do marca 2026

Kluczowy problem	Odpowiedź	Propozycja projektu	Czy nas stać na realizację? (tak/nie)		Punktacja	Hierarchia
			Organizacyjnie	Finansowo		
Co nas najbardziej zintegruje?	organizacja imprez integracyjnych dla mieszkańców	Biesiada integracyjna przy ognisku	TAK	TAK	5+3+5+3+3= 19	III
Na czym nam najbardziej zależy?	rozbudowa kompleksu rekreacyjno-sportowego	Przybyszewo na sportowo- rozbudowa kompleksu sportowo-rekreacyjnego	TAK	NIE	1+1+1+1+1= 5	I
Co nam najbardziej przeszkadza?	zły stan techniczny chodników	Przebudowa chodnika wzdłuż głównej drogi	TAK	NIE	3+5+5+5+3= 21	V
Co najbardziej zmieni nasze życie?	powstanie ścieżek rowerowych	Budowa ścieżek rowerowych w kierunku Długich Starych, Świąciechowy oraz Leszna	NIE	NIE	2+2+2+2+2= 10	II

<p>Co nam przyjdzie najłatwiej?</p>	<p>kultywowanie tradycji</p>	<p>Organizacja dożynek wiejskich</p>	<p>TAK</p>	<p>TAK</p>	<p>4+4+4+4+4= 20</p>	<p>IV</p>
<p>Na realizację jakiego projektu planujemy pozyskać środki zewnętrzne? Z jakich źródeł? <i>(Maksymalnie 3 propozycje uszeregowane według ważności)</i></p>		<p>1. Przybyszewo na sportowo- rozbudowa kompleksu sportowo-rekreacyjnego 2. Budowa ścieżek rowerowych w kierunku Długich Starych, Świąciechowy oraz Leszna 3. Biesiada integracyjna przy ognisku</p> <p>Źródła finansowania: konkursy w ramach programu Wielkopolskiej Odnowy Wsi 2020+, środki w ramach konkursów ogłaszanych przez Lokalną Grupę Działania, dotacje dla organizacji pozarządowych, środki z budżetu gminy i powiatu, inne dostępne środki zewnętrzne krajowe i unijne</p>				

**Podpisy przedstawicieli grupy odnowy wsi
uczestniczących w przygotowaniu dokumentu:**

Dariusz Matuszewski,
Marek Wójcik,
Bartosz Zamelski,
Remigiusz Leciejewski,
Halina Molenda

Podpisy moderatorów odnowy wsi:

Natalia Szymanowska
Anna Wieczorek